

バスの基本を知ろう!

さあ、バスに乗ってみバス!

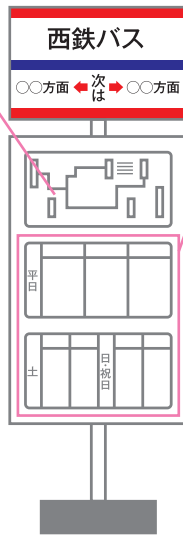


乗り方・降り方ガイド

【まずはバス停でチェック!】

● 路線と運賃

路線図の中から目的地を通る行先番号を見つけます。
 複数の路線が通っていれば、そのどれに乗っても大丈夫です。
 運賃表は、五十音順に掲載しています。



● 時刻表

時刻表は曜日ごとに3種類。

【平日】

行先番号	行先	時刻	備考
1	天神	11:30	
2	みずほ	11:35	
3	ペイペイドーム	11:40	
4	天神	11:45	
5	みずほ	11:50	
6	ペイペイドーム	11:55	
7	天神	12:00	
8	みずほ	12:05	
9	ペイペイドーム	12:10	
10	天神	12:15	
11	みずほ	12:20	
12	ペイペイドーム	12:25	
13	天神	12:30	
14	みずほ	12:35	
15	ペイペイドーム	12:40	
16	天神	12:45	
17	みずほ	12:50	
18	ペイペイドーム	12:55	
19	天神	13:00	
20	みずほ	13:05	
21	ペイペイドーム	13:10	
22	天神	13:15	
23	みずほ	13:20	
24	ペイペイドーム	13:25	
25	天神	13:30	
26	みずほ	13:35	
27	ペイペイドーム	13:40	
28	天神	13:45	
29	みずほ	13:50	
30	ペイペイドーム	13:55	

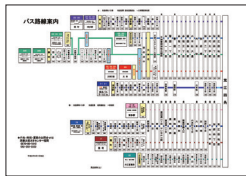
【土曜日】

行先番号	行先	時刻	備考
1	天神	11:30	
2	みずほ	11:35	
3	ペイペイドーム	11:40	
4	天神	11:45	
5	みずほ	11:50	
6	ペイペイドーム	11:55	
7	天神	12:00	
8	みずほ	12:05	
9	ペイペイドーム	12:10	
10	天神	12:15	
11	みずほ	12:20	
12	ペイペイドーム	12:25	
13	天神	12:30	
14	みずほ	12:35	
15	ペイペイドーム	12:40	
16	天神	12:45	
17	みずほ	12:50	
18	ペイペイドーム	12:55	
19	天神	13:00	
20	みずほ	13:05	
21	ペイペイドーム	13:10	
22	天神	13:15	
23	みずほ	13:20	
24	ペイペイドーム	13:25	
25	天神	13:30	
26	みずほ	13:35	
27	ペイペイドーム	13:40	
28	天神	13:45	
29	みずほ	13:50	
30	ペイペイドーム	13:55	

【日曜祝日】

行先番号	行先	時刻	備考
1	天神	11:30	
2	みずほ	11:35	
3	ペイペイドーム	11:40	
4	天神	11:45	
5	みずほ	11:50	
6	ペイペイドーム	11:55	
7	天神	12:00	
8	みずほ	12:05	
9	ペイペイドーム	12:10	
10	天神	12:15	
11	みずほ	12:20	
12	ペイペイドーム	12:25	
13	天神	12:30	
14	みずほ	12:35	
15	ペイペイドーム	12:40	
16	天神	12:45	
17	みずほ	12:50	
18	ペイペイドーム	12:55	
19	天神	13:00	
20	みずほ	13:05	
21	ペイペイドーム	13:10	
22	天神	13:15	
23	みずほ	13:20	
24	ペイペイドーム	13:25	
25	天神	13:30	
26	みずほ	13:35	
27	ペイペイドーム	13:40	
28	天神	13:45	
29	みずほ	13:50	
30	ペイペイドーム	13:55	

【バス路線図】



【運賃表】

バス停名	運賃(円)	行先番号
イオンモール福岡	460	30
医師会館・ソフトリサーチパーク前	260	2-1
今原駅	710	32 34
上の原	710	32 34
宇美公園前	590	32 34
宇美中学校前	590	32 34
宇美八幡前	590	32 34
宇美町夜場入口	590	32 34

【運行状況はケータイでチェック】

リアルタイムで路線バスの運行状況、現在位置を検索できます。



スマホからはここにアクセス!

「にしてつバスナビ」ご利用手順

- ①にしてつ時刻表**
 経路検索(のりかえ案内) | バス停・駅周辺検索
 出発地: 入力して候補より選択
 目的地: 入力して候補より選択
 時刻指定
- ②出発地選択**
 出発地にバス停名を入力し、表示されたバス停候補から現在地をクリック!
- ③目的地選択**
 目的地にバス停名を入力し、表示されたバス停候補から目的地をクリック!
- ④条件選択**
 乗車時間や検索結果の表示順を選択して、検索をクリック!
- ⑤バスナビ**
 接近中のバスの状況が表示されます。

一部のバス停にある専用モニター(バスナビジョン)でも見るすることができます。
 「にしてつバスナビアプリ」もあります。詳細はP26をご覧ください。

【行先表示板】

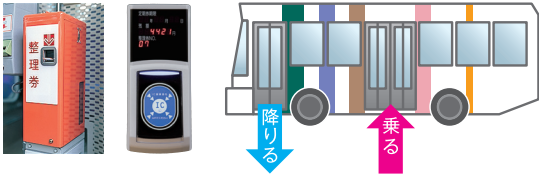
行先 方向別に行先番号は異なる



主な経由地

【乗り方】

- バスの行先を行先表示板で確認し、中央のドアから乗車してください。
- 現金でお支払いの方は整理券をお取り下さい。



【降り方】

- 目的地のバス停案内が出たら、降車ボタンを押して下さい。
- 現金でお支払いの場合は、運賃をおつりのないように、整理券と一緒に運賃箱に入れて下さい。
- バス前方の降車専用ドアから降車して下さい。



ICカード(nimoca)ご利用の場合は乗る時・降りる時に、読み取り部に1秒以上しっかりタッチして下さい。

【運賃の見方】

- 運賃は降車時にお支払いです。車内前方のモニターに表示される整理券番号と運賃をご確認下さい。

運賃の取り扱い	大人 12歳以上(中学生以上)	大人運賃
	小児 6歳以上12歳未満(小学生)	大人運賃の半額 ※ただし5円の端数は10円単位に切り上げ
	幼児 1歳以上6歳未満	無賃 ※単独乗車または6歳以上の同伴者1名につき2名を超える幼児については、小児運賃をいただきます。 ※高速バスは6歳以上の同伴者1名につき1名を超える幼児については、小児運賃をいただきます。また、高速バスで幼児分の座席を確保される場合は、小児運賃をいただきます。
	乳児 1歳未満	無賃

2 — 整理券番号
260 — 運賃

次のバス停

日赤前				日赤前
1	2	3	4	↓ 大橋
5	6	7	8	↓ 清水町
9	10	11	12	↓ 薬大前
13	14	15	16	

※表示運賃・バス停名はイメージです。

車内で両替できるのは、1000円札と500円・100円・50円の硬貨のみです。
nimocaを使った乗り継ぎ割引(最大90円)については、P14をご覧ください。

※新紙幣・新500円硬貨が使用できない車両がございます。

その他のポイント

- ベビーカーや車いすでもご乗車いただけます。※ハンドル式電動車いすではご乗車いただけません。ご了承下さい。
- 療育手帳または身体障がい者手帳・精神障がい者保健福祉手帳・マイナポータルと連携したミライIDアプリをお持ちの方は大人運賃の半額です。


西鉄バスでは土日祝や長期休暇に合わせて、小学生のお子さまが50円で路線バスに乗車できることも50円バスを実施しております。詳細は西鉄グループホームページにてお知らせいたします。

連節バス(福岡都心循環BRT)



連節バスは、通常の路線バスより長い全長18mです。54席133人乗りだから、一度に多くのお客様が移動できます。ユニバーサルデザインを採用しており、乗り降りしやすく快適な乗り心地を実現しています。

【乗り方・降り方】



・ICカードをご利用の方は、後ろドアからもお降りいただけます。但し、ICカードへのチャージ・複数人精算が必要な方は、前ドアからの降車となります。

【バス停】



【運行ルート】



※主なりば(天神・博多地区)についてはP5,6,7を参照